

INFORME DIARIO DE MONITOREO DE MEDIOS*

*Vigilancia basada en eventos de interés epidemiológico mediante el monitoreo de medios abiertos de comunicación locales y nacionales.

Reporte de eventos:

Amenaza	Tema	Medio	Fecha	Resumen	Liga	Prioridad
Biológico	Covid-19	El sol de Cuernavaca	07 septiembre 2020	Personal de la Subsecretaría de Protección Civil de Cuernavaca retiró un Laurel de la India de aproximadamente 20 metros de altura por uno de diámetro, que colapsó y obstruyó la vialidad en Río Verde, esquina con Río Nazas de la colonia Vista Hermosa.	https://www.elsoldecuernavaca.com.mx/policiaca/colapsa-arbol-de-casi-20-metros-de-altura-en-vista-hermosa-5723261.html	Bajo
Biológico	Covid-19	El sol de Cuernavaca	07 septiembre 2020	Aun cuando Morelos se encuentra en el color anaranjado del semáforo epidemiológico y es muy probable que se pase a amarillo, hay un riesgo latente de infección en el aire para toda la población de Cuernavaca y de varios municipios de Morelos, debido a que las miles de descargas residuales que van a dar al río Apatlaco están contaminadas por el SARS-COV-2.	https://www.launion.com.mx/morelos/sociedad/noticias/167109-apatlaco-riesgo-latente.html	Bajo
Biológico	Covid-19	El sol de Cuernavaca	07 septiembre 2020	Por cuarta semana consecutiva, Jojutla fue el municipio de la región sur que tuvo el mayor número de contagios de covid-19, ahora durante el periodo comprendido entre el 30 de agosto y el seis de septiembre, nuevamente con 14 contagios, mientras que Zacatepec acumuló el mayor número de decesos en la semana, cuatro.	https://www.launion.com.mx/morelos/zona-sur/noticias/167119-la-region-sur-sumo-29-casos-de-coronavirus-esta-semana-jojutla-el-mas-afectado.html	Bajo



SERVICIOS
DE SALUD



<http://ssm.gob.mx>



Servicios de Salud Morelos



@MorelosSalud

INFORME DE RIESGOS METEOROLOGICOS

Fuente: Servicio Meteorológico Nacional de México, CONAGUA.

LLUVIAS PUNTUALES INTENSAS EN GUERRERO, OAXACA Y CHIAPAS

Para hoy, la **onda tropical No. 34** recorrerá lentamente el sureste y sur de la República Mexicana e interaccionará con un **canal de baja presión** extendido sobre la vertiente del Golfo de México, ocasionando lluvias puntuales intensas en Guerrero, Oaxaca y Chiapas, *las cuales podrán generar deslaves, desbordamiento de ríos e inundaciones*, así como lluvias puntuales fuertes a muy fuertes sobre entidades del oriente y centro de la República Mexicana, lluvias puntuales fuertes en el Valle de México y lluvias con intervalos de chubascos en el noreste del territorio.

Por otro lado, un **canal de baja presión** a lo largo de la Sierra Madre Occidental, interaccionará con el **ingreso de humedad del Océano Pacífico**, produciendo lluvias puntuales muy fuertes sobre occidente del país, así como chubascos y lluvias puntuales fuertes en el noroeste y norte de México.

A su vez, un **sistema de alta presión** en niveles medios de la atmósfera, mantendrá temperaturas superiores a 45°C en Baja California y Sonora.

Finalmente, los **remanentes de la Depresión Tropical "Julio"** del Océano Pacífico, se localizarán al suroeste de la Península de Baja California, sin presentar efectos para el territorio nacional.

Las lluvias podrían acompañarse de descargas eléctricas, posible caída de granizo y fuertes rachas de viento durante las tormentas, además de incremento en los niveles de ríos y arroyos, desbordamientos, deslaves e inundaciones en zonas bajas.

Pronostico de Precipitación:

Intervalos de chubascos con lluvias puntuales fuertes (25 a 50 litros por metro cuadrado) en: Baja California Sur, Chihuahua, Zacatecas, Estado de México, Ciudad de México, **Morelos**, Puebla y Campeche.

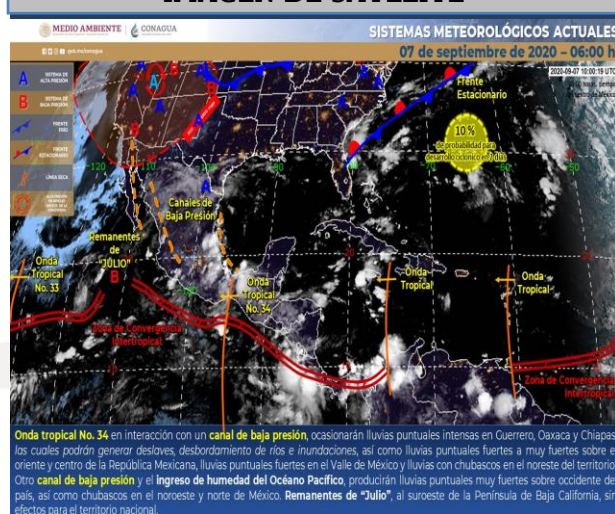
Pronostico de Temperaturas Máximas:

Temperaturas máximas de 35°C a 40°C: Sinaloa, Michoacán, Guerrero, Oaxaca, Chiapas, Coahuila, Nuevo León, San Luis Potosí, Tamaulipas, Tabasco, Campeche, Yucatán y Quintana Roo.

Pronostico en región Mesa Central:

Temperaturas matutinas frescas en la región y frías en zonas montañosas. Cielo nublado con lluvias puntuales muy fuertes en Guanajuato; **puntuales fuertes en Morelos** y Puebla, así como intervalos de chubascos en Querétaro, Hidalgo y Tlaxcala, todas con descargas eléctricas. Ambiente cálido durante el día y viento del norte y noreste de 15 a 30 km/h en la región, además de rachas de 50 km/h en zonas de tormenta.

IMAGEN DE SATELITE



SERVICIOS
DE SALUD



<http://ssm.gob.mx>



Servicios de Salud Morelos



@MorelosSalud

INFORME DE MONITOREO VOLCÁNICO Y SISMOLÓGICO

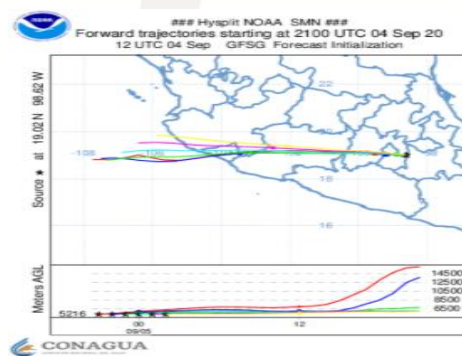
Fuente: Servicio Sismológico Nacional, UNAM. / Centro nacional de Prevención de Desastres (CENAPRED)-SEGOB, SENEAM-SCT y NOAA.

En las últimas 24 horas, mediante el sistema de monitoreo del volcán Popocatepetl se identificaron **261 exhalaciones** acompañadas de gases volcánicos y en ocasiones de ligeras cantidades de ceniza; que debido a las condiciones meteorológicas en la zona solo se pudieron apreciar en ciertos momentos. Adicionalmente se registraron **126 minutos de tremor de baja amplitud**.

NIVEL DE ALERTA	SEMAFORO	AMARILLO-FASE 2	RECOMENDACIONES PARA LA FASE AMARILLO FASE 2
	Incremento de actividad: <ul style="list-style-type: none"> Pluma de vapor de agua y gas Ligera caída de ceniza en áreas cercanas Caída de fragmentos incandescentes Crecimiento y destrucción de domos de lava Posibilidad de flujos piroclásticos por explosiones Flujos de lodo o escombros de corto alcance 		1. Continuar con el radio de seguridad de 12 km, por lo que la permanencia en esa área no está permitida. 2. Controlar el tránsito entre Santiago Xalitzi y San Pedro Nexapa, vía Paso de Cortés. 3. A las autoridades de Protección Civil, mantener sus procedimientos preventivos, de acuerdo con sus planes operativos. 4. A la población se le recomienda elevar la atención a los avisos de las autoridades de su localidad y se exhorta a no acercarse al volcán, y mucho menos al cráter. 5. Mantenerse fuera de cañadas ante posibles flujos de lodo, principalmente en temporada de lluvias.

PRONOSTICO DE CAIDA DE CENIZA

En caso de una exhalación de ceniza volcánica, el pronóstico de trayectoria **hacia el oeste de la posible exhalación**. Iniciando su trayectoria en la zona oeste del estado de Puebla; zona sureste, sur y suroeste del Estado de México; **zona noreste, norte y noroeste del estado de Morelos**; zona sureste, sur y suroeste de la Ciudad de México; zona este y centro del estado de Michoacán, para las primeras 12 horas de pronóstico, (16:00 a las 04:00 hora local). Posteriormente para las últimas 12 horas de pronóstico, (04:00 a las 16:00 hora local), las trayectorias continúan sobre la zona centro y oeste del estado de Michoacán; zona sureste, sur y suroeste del estado de Jalisco; sobre el estado de Colima y llegando al Océano Pacífico.



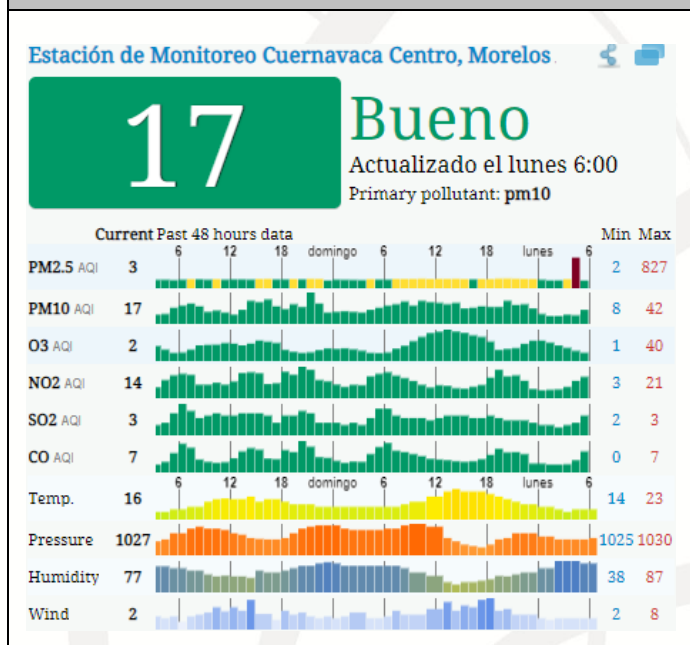
SISMOS	ÚLTIMO SISMO	SISMOS RECIENTES
	Se registró sismo de magnitud de 4.2 grados Richter, a las 04:56:20 hrs con localización del epicentro a 68 km al este de Tlacolula, Oaxaca. NO PERCEPTIBLE EN EL ESTADO DE MORELOS.	TIEMPO DEL CENTRO DE MÉXICO FECHA: 2020-09-07 HORA: 04:56:20 MAGNITUD: 4.2 EPICENTRO LATITUD: 17.03° LONGITUD: -95.84° LOCALIZACIÓN: 68 KM AL ESTE DE TLACOLULA, OAXACA PROFUNDIDAD: 60 KM
REPORTE DE DAÑOS A LA POBLACION		
PROTECCIÓN CIVIL	Sin reporte de daños a la población ni a la infraestructura en salud. Informar daños a la población o infraestructura en salud.	

INFORME DE TEMPERATURAS Y CALIDAD DEL AIRE

Fuente: Comisión Estatal de Agua (CEAGUA)

ICA	CALIDAD DEL AIRE	PROTEJA SU SALUD
0-50	Buena	No se anticipan impactos a la salud cuando la calidad del aire se encuentra en este intervalo.
51-100	Moderada	Las personas extraordinariamente sensitivas deben considerar limitación de los esfuerzos físicos excesivos y prolongados al aire.
101-150	Dañina a la salud de los grupos sensitivos	Los niños adultos activos, y personas con enfermedades respiratorias tales como el asma, deben evitar los esfuerzos físicos excesivos y prolongados al aire.
151-200	Dañina a la salud	Los niños adultos activos, y personas con enfermedades respiratorias tales como el asma, deben evitar los esfuerzos físicos excesivos y prolongados al aire libre; las demás personas, especialmente los niños, deben limitar los esfuerzos excesivos y prolongados al aire libre.
201-300	Muy dañina a la salud	Los niños adultos activos, y personas con enfermedades respiratorias tales como el asma, deben evitar todos los esfuerzos excesivos al aire libre; las demás personas, especialmente los niños, deben limitar los esfuerzos físicos excesivos al aire libre.
300+	Arriesgado	

CALIDAD DEL AIRE CUERNAVACA, MORELOS.



PRONOSTICO DE TEMPERATURAS POR MUNICIPIO

Municipio	Max	Mín	Municipio	Max	Mín
Amacuzac	31°	18°	Puente de Ixtla	32°	19°
Axochiapan	30°	19°	Temixco	31°	17°
Ayala	30°	18°	Tepalcingo	29°	18°
Cuautla	27°	15°	Tepoztlán	25°	13°
Cuernavaca	26°	14°	Tlaltizapan	27°	18°
Huitzilac	18°	8°	Tlaquiltenango	32°	20°
Jiutepec	28°	16°	Zacatepec	29°	20°
Jojutla	31°	20°	Zacualpan	22°	13°

TEMPERATURAS MAXIMAS Y MINIMAS, ÚLTIMAS 24 HRS

Mínimas	Máximas
Huitzilac 8°	Tlaquiltenango 32°
Tetela del Volcán 12°	Jojutla 31°
Totolapan 13°	Axochiapan 30°
Ocuituco 14°	Zacatepec 29°



SERVICIOS
DE SALUD



<http://ssm.gob.mx>



Servicios de Salud Morelos



@MorelosSalud

INFORME DE MONITOREO EPIDEMIOLÓGICO

Fuente: Jurisdicciones Sanitarias del estado de Morelos.

JURISDICCION SANITARIA I:

- SIN EVENTOS EXTRAORDINARIOS.

JURISDICCION SANITARIA II:

- SIN EVENTOS EXTRAORDINARIOS.

JURISDICCION SANITARIA III:

- SIN EVENTOS EXTRAORDINARIOS.

EVENTOS EN SEGUIMIENTO

• INTOXICACION POR CLEMBUTEROL

En seguimiento al Brote por intoxicación por **Clembuterol** en los municipios de Yecapixtla, Jonacatepec, Yautepec, Cuautla y localidad de Amayuca, perteneciente al municipio de Jantetelco, se informa que se mantienen los 70 casos que cumplen definición operacional a Intoxicación por clembuterol, de los cuales 29 son masculinos y 41 femeninos, de los 70 casos 17 requirieron hospitalización transitoria, **todos los afectados se refieren en recuperación, no se registran defunciones**, con una **tasa de ataque de 0.14** y una **tasa de letalidad de 0.0%**, último caso notificado el **21 de agosto** por lo que **se espera un cierre de brote el día 04/09/2020** en caso de no tener más casos notificados, se mantienen actividades de búsqueda de casos y verificación de rastro municipal y distribuidores de carne por el área de COPRISEM, anexo estudio de brote actualizado y se estará informando las eventualidades. **ULTIMO FOLIO NOTINMED NM00235639-4 SIN CASOS NUEVOS, PROXIMO CIERRE.**

LOCALIDADES CON LLUVIAS MÁXIMAS REGISTRADAS EN LAS ÚLTIMAS 24 HORAS.

Se presengaron lluvias ligeras en el estado (5.1-25 mm)

Se vigilan crecimientos de ríos y arroyos en áreas de riesgo por parte de Protección Civil.

No se reportan daños a la infraestructura o la población.



SERVICIOS
DE SALUD



<http://ssm.gob.mx>



Servicios de Salud Morelos



@MorelosSalud